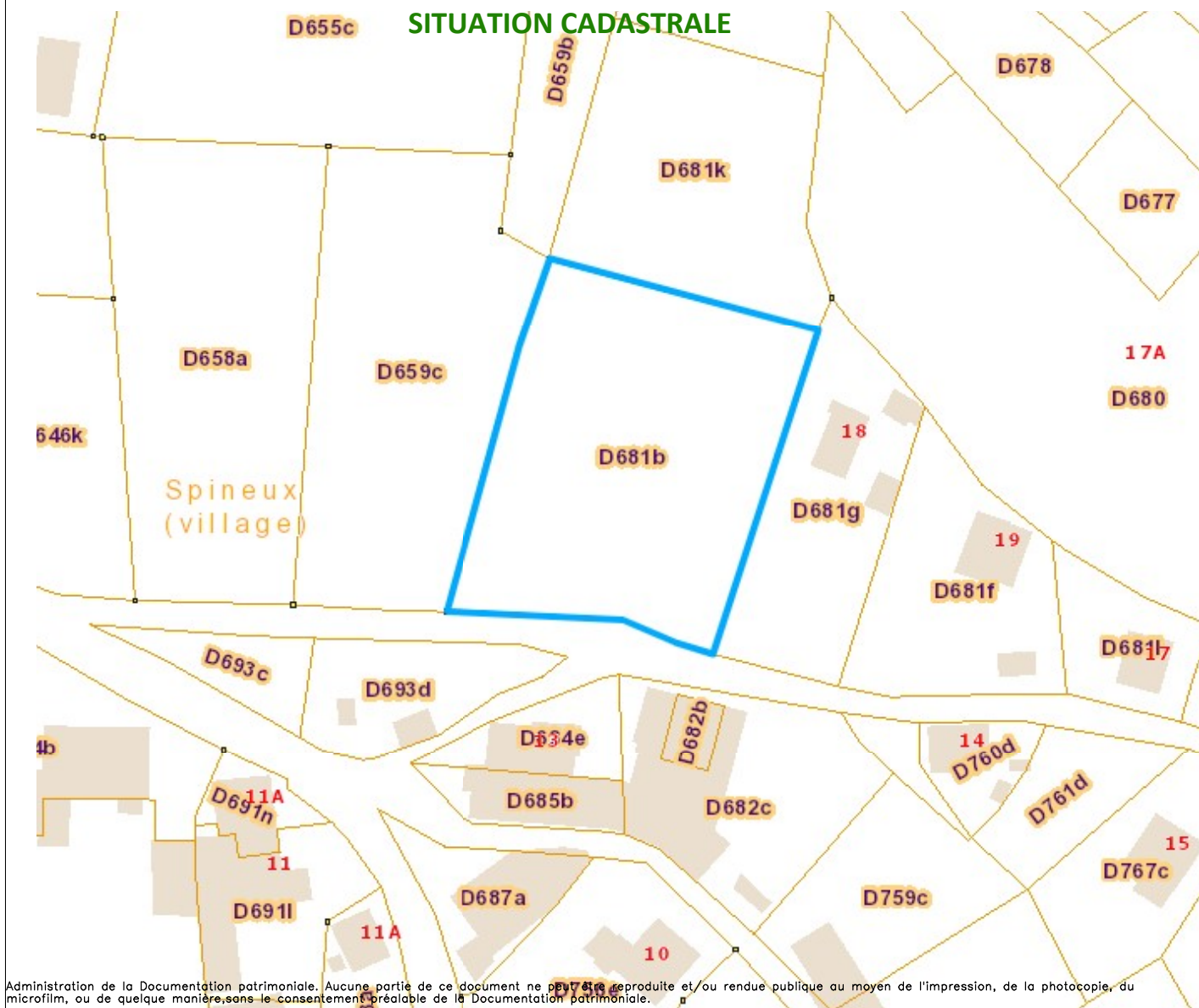


## Plan de division en deux lots de la parccelle n° 681B



Administration de la Documentation patrimoniale. Aucune partie de ce document ne peut être reproduite et/ou rendue publique au moyen de l'impression, de la photocopie, du microfilm, ou de quelque manière, sans le consentement préalable de la Documentation patrimoniale.



Marcourt, le 15 janvier 2023.

DOSSIER 22.2595

Echelle : 1/500°

SUPERFICIES MASUREES:

Lot A: 1385.0 m<sup>2</sup>.

Lot B : 1288.9 m<sup>2</sup>

### SOURCES :

occupation

plan du géomètre Piront du 29/03/1994

plan du géomètre Nicolet du 25/10/2011

situation cadastrale

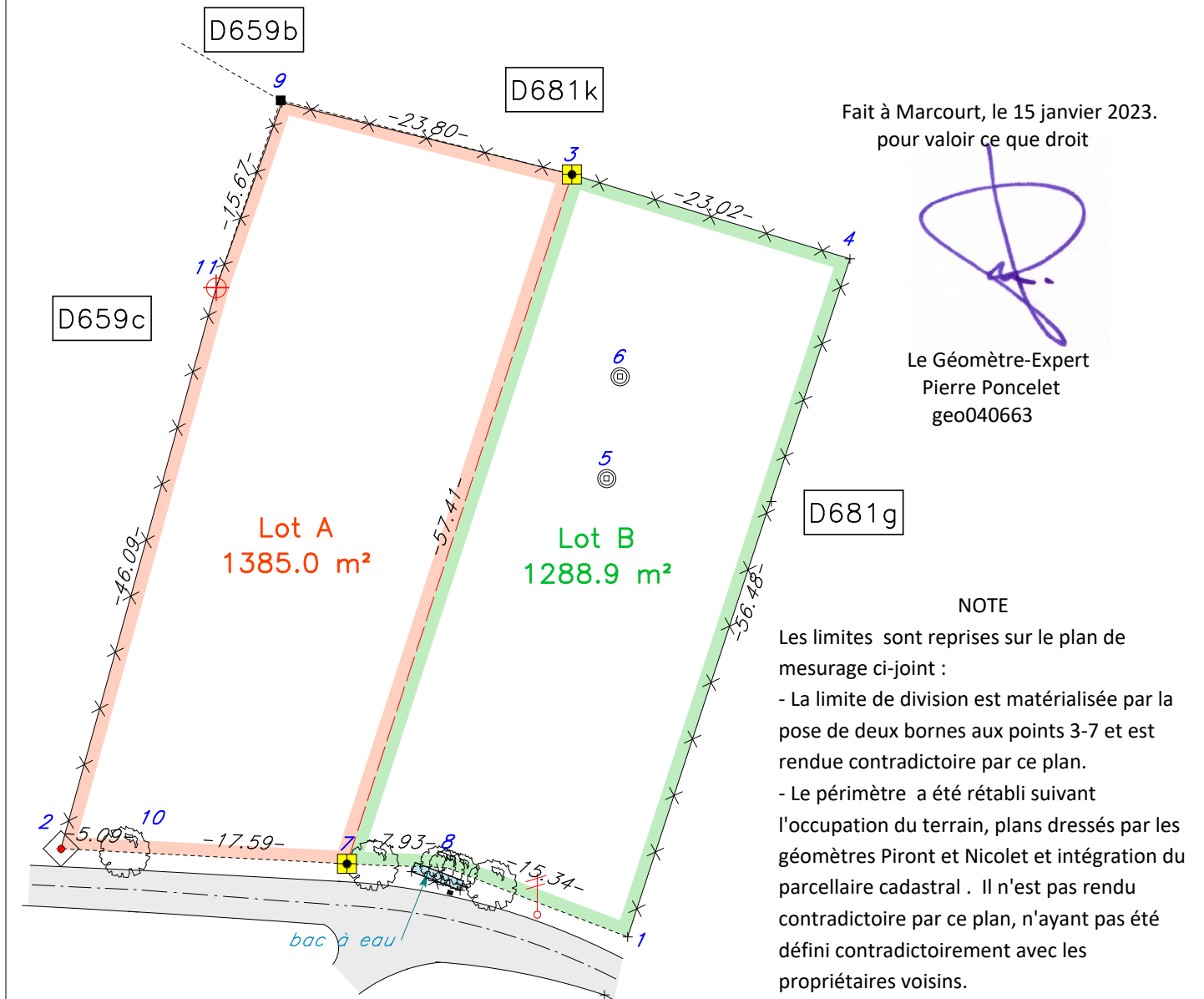
SYSTEME DE COORDONNES: LB 72

## PROCES VERBAL DE MESURAGE

déclare m'être rendu à Spineux - Trois-Ponts, afin d'établir le plan de division en deux lots de la parcelle cadastrée  
Commune de Trois-Ponts - 2° div/Wanne - section D - n° 681b,  
propriété de la Faille Noupré-Spineux

Le lot A, bâti, est repris au plan sous liseré orange et les n° 2-11-9-3-7-10. Il a une contenance mesurée de 1385.0 m².

Le **lot B**, non bâti, est repris au plan sous liseré vert et les n° 1-8-7-3-4. Il a une contenance mesurée de 1288.9 m².



Fait à Marcourt, le 15 janvier 2023.  
pour valoir ce que droit








Le Géomètre-Expert  
Pierre Poncelet  
geo040663

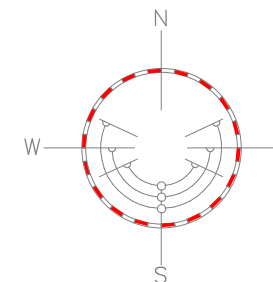
NOTE

Les limites sont reprises sur le plan de  
mesurage ci-joint :

- La limite de division est matérialisée par la pose de deux bornes aux points 3-7 et est rendue contradictoire par ce plan.
- Le périmètre a été rétabli suivant l'occupation du terrain, plans dressés par les géomètres Piront et Nicolet et intégration du parcellaire cadastral . Il n'est pas rendu contradictoire par ce plan, n'ayant pas été défini contradictoirement avec les propriétaires voisins.

## LEGENDE

- |   |                       |
|---|-----------------------|
|  | parcellaire cadastral |
|  | clôture existante     |
|  | limite de division    |
|  | poteau électrique     |
|  | arbre feuillu         |
|  | nouvelle borne        |
|  | bornes existantes     |



N°	X	Y	Information
1	259659.55	116088.97	coin de clôture
2	259614.66	116095.95	borne existante feno
3	259655.13	116149.32	nouvelle borne feno
4	259677.15	116142.63	coin de clôture
5	259657.86	116125.26	chambre de visite
6	259658.93	116133.32	puits-chambre de visite
7	259637.30	116094.76	nouvelle borne feno
8	259645.22	116094.45	axe arbres feuillus
9	259632.06	116155.18	borne en pierre
10	259619.74	116095.68	axe arbre feuillu
11	259626.95	116140.36	borne plastique